

Objekts: Lielupes grīva ar ortofoto












Izstrādāja: SIA "ARC&Stream"

/ lapa 1/1 / 28.01.2022

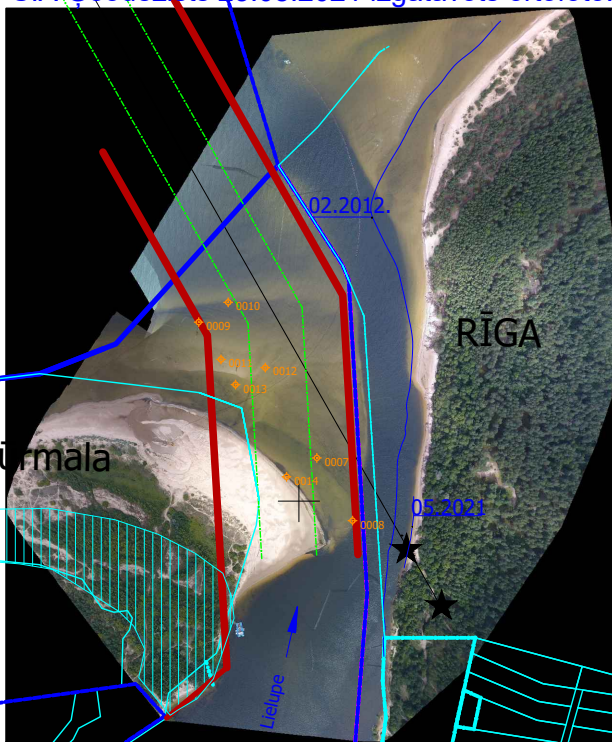
X=3200000  
Y=4960000

X=3190000  
Y=4950000

Apzīmējumi:

-  Ostas robeža
-  Ostas pievadceļš ar krasta navigācijas zīmēm
-  Kuģu kanāls
-  Vēsturiskās navigācijas zīmes
-  plānotais mols (attēlots saskaņā ar Lielupes grīvas hidrotehnisko aizsargbūvju priekšizpēti (2015))
-  Latvijas republikas robeža
-  Administratīvā robeža
-  ģeodētiskās robežas
-  Jūras aizsargjosla pēc Teritorijas plānojuma
-  Lielupes ūdens līnija
-  0009 Pagaidu kontrolpunkti, ortofoto uzņēmumam

SIA Geodēzists 23.08.2021 izgatavots ortofoto.



Ģeodētisko darbu sert. AC0044  
Valdes loceklis Aigars Anšbergs

**UZMĒRĪJUMS REGISTRĒTS**  
un elektroniski parakstīts  
Jūrmalas pilsētas domes  
Pilsētplānošanas pārvaldes  
Ģeomātikas nodaļa  
V.Vaivode - 26.01.2022  
Nr.10-2022

Objekts: Jūrmalas pilsēta

Lielupes grīva (izeja jūrā)

Pasūtītājs:  
SIA "ARC&Stream" un Biedrība "Latvijas jahtklubs"

Plāns uz ortofoto informācijas pamata  
ar papildus informāciju

Mērogs 1:10 000

Lapas  
1

Lapa  
1

Bullupe